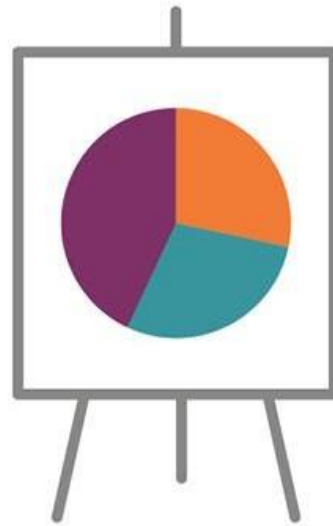


2019

ÖSTERBOTTEN I SIFFROR
POHJANMAA LUKUINA
OSTROBOTHNIA IN NUMBERS



Kaskinen - Kaskö

Korsnäs

Isokyrö - Storkyro

Larsmo - Luoto

Malax - Maalathi

Kronoby - Kruunupyy

Vörå - Vöyri

Kristinestad - Kristiinankaupunki

Nykarleby - Uusikaarlepyy

Laihia - Laihela

Närpes - Närpiö

Pedersöre

Korsholm - Mustasaari

Jakobstad - Pietarsaari

Vaasa - Vasa

Folkmängd – Väkiluku – Population 2000-2018

	2000	2015	2016	2017	2018	2017- 2018	Förändring Muutos Change %
Isokyrö - Storkyrö	5 151	4 785	4 712	4 673	4 601	-72	-1,5
Kaskinen - Kaskö	1 564	1 285	1 296	1 274	1 262	-12	-0,9
Korsnäs	2 246	2 201	2 171	2 154	2 122	-32	-1,5
Kristinestad - Kristiinankaupunki	8 084	6 793	6 727	6 638	6 596	-42	-0,6
Kronoby - Kruunupyö	6 846	6 682	6 620	6 531	6 509	-22	-0,3
Laihia - Laihela	7 414	8 090	8 139	8 051	8 058	7	0,1
Larsmo - Luoto	4 111	5 147	5 176	5 264	5 340	76	1,4
Malax - Maalahti	5 638	5 545	5 517	5 477	5 477	0	0,0
Korsholm - Mustasaari	16 614	19 302	19 380	19 384	19 444	60	0,3
Närpes - Närpiö	9 769	9 387	9 439	9 507	9 471	-36	-0,4
Pedersöre	10 258	11 129	11 067	11 084	11 016	-68	-0,6
Jakobstad - Pietarsaari	19 636	19 436	19 377	19 379	19 278	-101	-0,5
Nykarleby - Uusikaarlepyy	7 492	7 564	7 516	7 521	7 455	-66	-0,9
Vaasa - Vasa	61 470	67 619	67 620	67 392	67 552	160	0,2
Vörå - Vöyri	6 935	6 714	6 684	6 616	6 613	-3	0,0
Österbotten - Pohjanmaa - Ostrobothnia	173 228	181 679	181 441	180 945	180 794	-151	-0,1
HELANDET – KOKOMAA –WHOLE COUNTRY	5 181 115	5 487 308	5 503 297	5 513 130	5 517 919	4 789	0,1

Statistikcentralens befolkningsprognos
Tilastokeskuksen väestöennuste
Statistics Finland's population projection
(2015)

	2017	2030	2040	2017-2040	Förändring Muutos Change % 2017-2040
Uusimaa - Nyland	1 655 624	1 825 830	1 913 682	293 421	17,7
Varsinais-Suomi - Egentliga Finland	477 677	494 420	500 015	25 692	5,4
Satakunta	220 398	217 931	213 894	-9 063	-4,1
Kanta-Häme - Egentliga Tavastland	172 720	179 635	180 820	6 110	3,5
Pirkanmaa - Birkaland	512 081	546 271	560 813	54 699	10,7
Päijät-Häme - Päijänne Tavastland	201 228	203 483	202 677	1 062	0,5
Kymenlaakso - Kymmenedalen	175 511	172 059	167 196	-11 492	-6,5
Etelä-Karjala - Södra Karelen	129 865	127 697	125 143	-6 012	-4,6
Etelä-Savo - Södra Savolax	147 194	139 822	134 523	-15 782	-10,7
Pohjois-Savo - Norra Savolax	246 653	249 350	247 688	-441	-0,2
Pohjois-Karjala - Norra Karelen	162 986	162 474	159 730	-5 025	-3,1
Keski-Suomi - Mellersta Finland	276 031	279 574	278 779	2 999	1,1
Etelä-Pohjanmaa - Södra Österbotten	190 910	193 130	192 434	-152	-0,1
ÖSTERBOTTEN- POHJANMAA	180 945	191 830	194 996	13 317	7,4
Keski-Pohjanmaa - Mellersta Österbotten	68 780	70 150	70 136	1 104	1,6
Pohjois-Pohjanmaa - Norra Österbotten	411 856	433 569	440 989	30 935	7,5
Kainuu - Kajanaland	73 959	71 487	68 369	-6 955	-9,4
Lappi - Lappland	179 223	177 642	175 166	-5 692	-3,2
Åland - Ahvenanmaa	29 489	32 678	34 441	5 458	18,5
HELANDET - KOKOMAA - WHOLE COUNTRY	5 513 130	5 769 032	5 861 491	374 183	6,8

Befolkningsförändringar 2018

Väestönmuutokset 2018

Vital statistics 2018

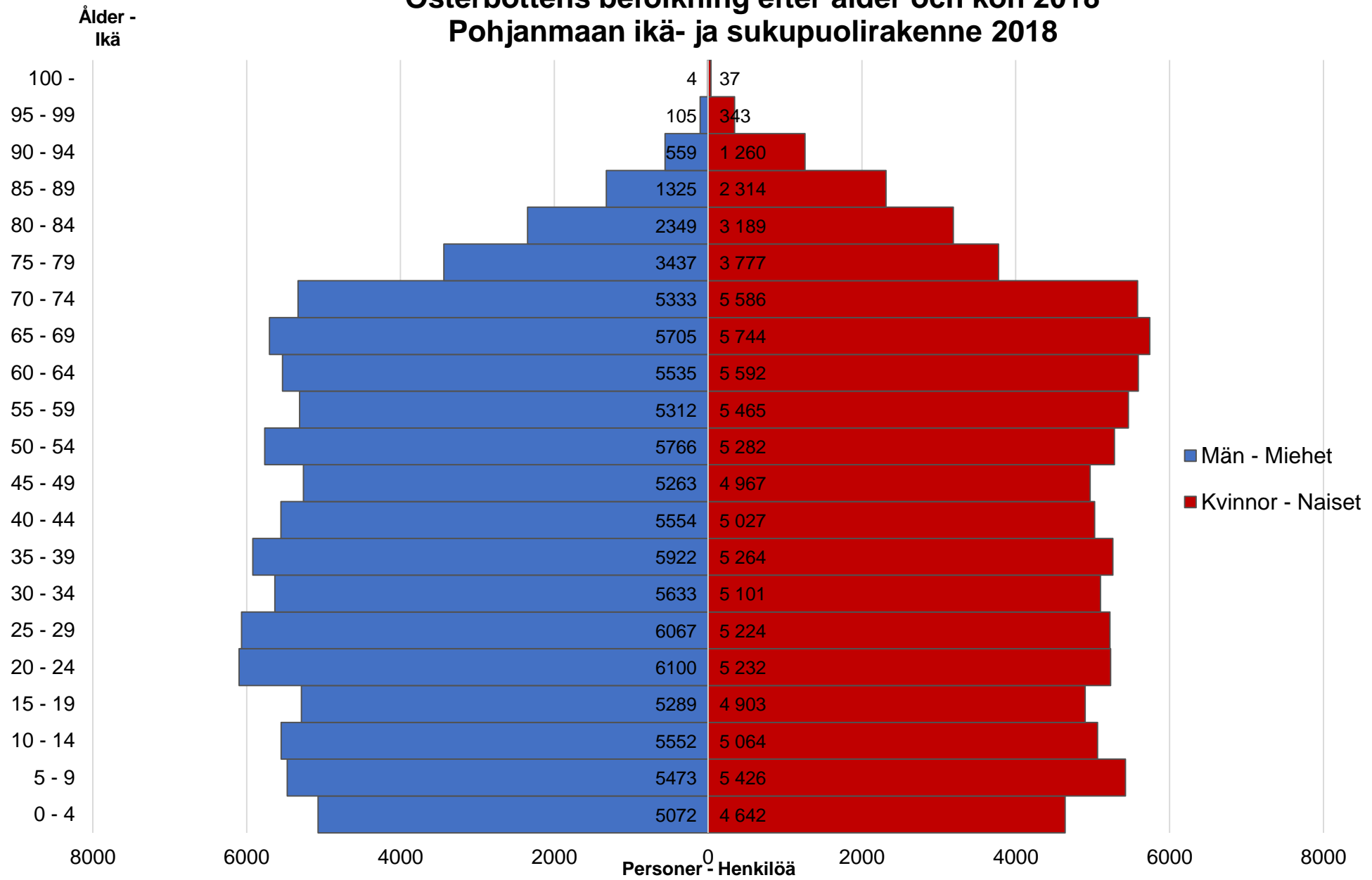
	Födelseöverskott Syntyneiden enemmyys Excess of births	Netto- omflyttning Netto- maassamuutto Net migration	Nettomigration Netto- siirtolaisuus Net immigration	Folkökning Väestönlisäys Increase of population	Folkmängd Väkiluku Population 31.12.2018
Isokyrö - Storkyrö	-32	-48	7	-73	4 601
Kaskinen - Kaskö	-14	8	-6	-12	1 262
Korsnäs	-18	-25	10	-33	2 122
Kristinestad - Kristiinankaupunki	-50	-109	117	-42	6 596
Kronoby - Kruunupyö	-16	-22	14	-24	6 509
Laihia - Laihela	-9	3	13	7	8 058
Larsmo - Luoto	84	-9	-2	73	5 340
Malax - Maalahti	-16	1	12	-3	5 477
Korsholm - Mustasaari	44	25	-10	59	19 444
Närpes - Närpiö	-19	-56	35	-40	9 471
Pedersöre	62	-129	-3	-70	11 016
Jakobstad - Pietarsaari	-67	-138	104	-101	19 278
Nykarleby - Uusikaarlepyy	-11	-65	5	-71	7 455
Vaasa - Vasa	20	-104	242	158	67 552
Vörå - Vöyri	7	-71	61	-3	6 613
Österbotten - Pohjanmaa - Ostrobothnia	-35	-739	599	-175	180 794
HELANDANDET – KOKOMAA – WHOLE COUNTRY	-6 950	0	11 965	5 015	5 517 919

Befolkning efter ålder 2018
Väestö iän mukaan 2018
Population by age at end 2018

	<i>Totalt</i> <i>Yhteensä</i> <i>Total</i>	<i>Ålder - Ikä - Age</i>									
		<i>0-14</i>	<i>%</i>	<i>15-64</i>	<i>%</i>	<i>65-74</i>	<i>%</i>	<i>75-84</i>	<i>%</i>	<i>85+</i>	<i>%</i>
Isokyrö - Storkyrö	4 601	782	17,0	2 586	56,2	645	14,0	399	8,7	189	4,1
Kaskinen - Kaskö	1 262	140	11,1	619	49,0	311	24,6	151	12,0	41	3,2
Korsnäs	2 122	311	14,7	1 218	57,4	325	15,3	171	8,1	97	4,6
Kristinestad - Kristiinankaupunki	6 596	793	12,0	3 493	53,0	1 283	19,5	667	10,1	360	5,5
Kronoby - Kruunupyö	6 509	1 137	17,5	3 749	57,6	882	13,6	499	7,7	242	3,7
Laihia - Laihela	8 058	1 619	20,1	4 663	57,9	1 045	13,0	507	6,3	224	2,8
Larsmo - Luoto	5 340	1 564	29,3	3 006	56,3	450	8,4	215	4,0	105	2,0
Malax - Maalahti	5 477	832	15,2	3 120	57,0	788	14,4	504	9,2	233	4,3
Korsholm - Mustasaari	19 444	3 910	20,1	11 390	58,6	2 274	11,7	1 243	6,4	627	3,2
Närpes - Närpiö	9 471	1 441	15,2	5 307	56,0	1 361	14,4	843	8,9	519	5,5
Pedersöre	11 016	2 604	23,6	6 434	58,4	1 147	10,4	574	5,2	257	2,3
Jakobstad - Pietarsaari	19 278	3 026	15,7	11 323	58,7	2 591	13,4	1 658	8,6	680	3,5
Nykarleby - Uusikaarlepyy	7 455	1 345	18,0	4 237	56,8	1 000	13,4	600	8,0	273	3,7
Vaasa - Vasa	67 552	10 555	15,6	43 586	64,5	7 379	10,9	4 214	6,2	1 818	2,7
Vörå - Vöyri	6 613	1 170	17,7	3 767	57,0	887	13,4	507	7,7	282	4,3
Österbotten - Pohjanmaa - Ostrobothnia	180 794	31 229	17,3	108 498	60,0	22 368	12,4	12 752	7,1	5 947	3,3
HELALANDET – KOKOMAA – WHOLE COUNTRY	5 517 919 882 234		16,0	3 430 848	62,2	692 868	12,6	364 348	6,6	147 621	2,7

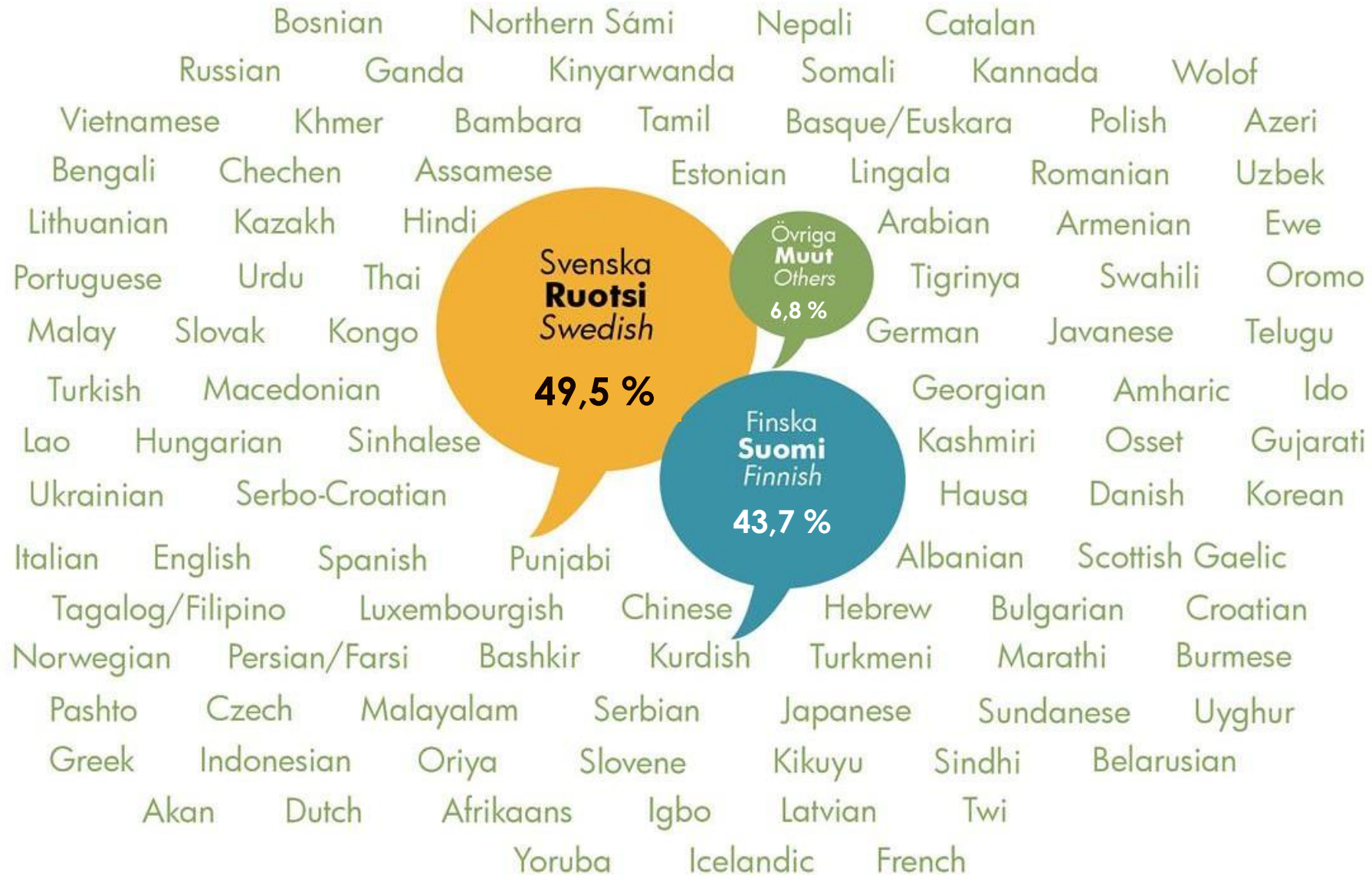
Österbottens befolkning efter ålder och kön 2018

Pohjanmaan ikä- ja sukupuolirakenne 2018



Befolkning efter språk
Väestö kielen mukaan
Population by language
31.12.2018

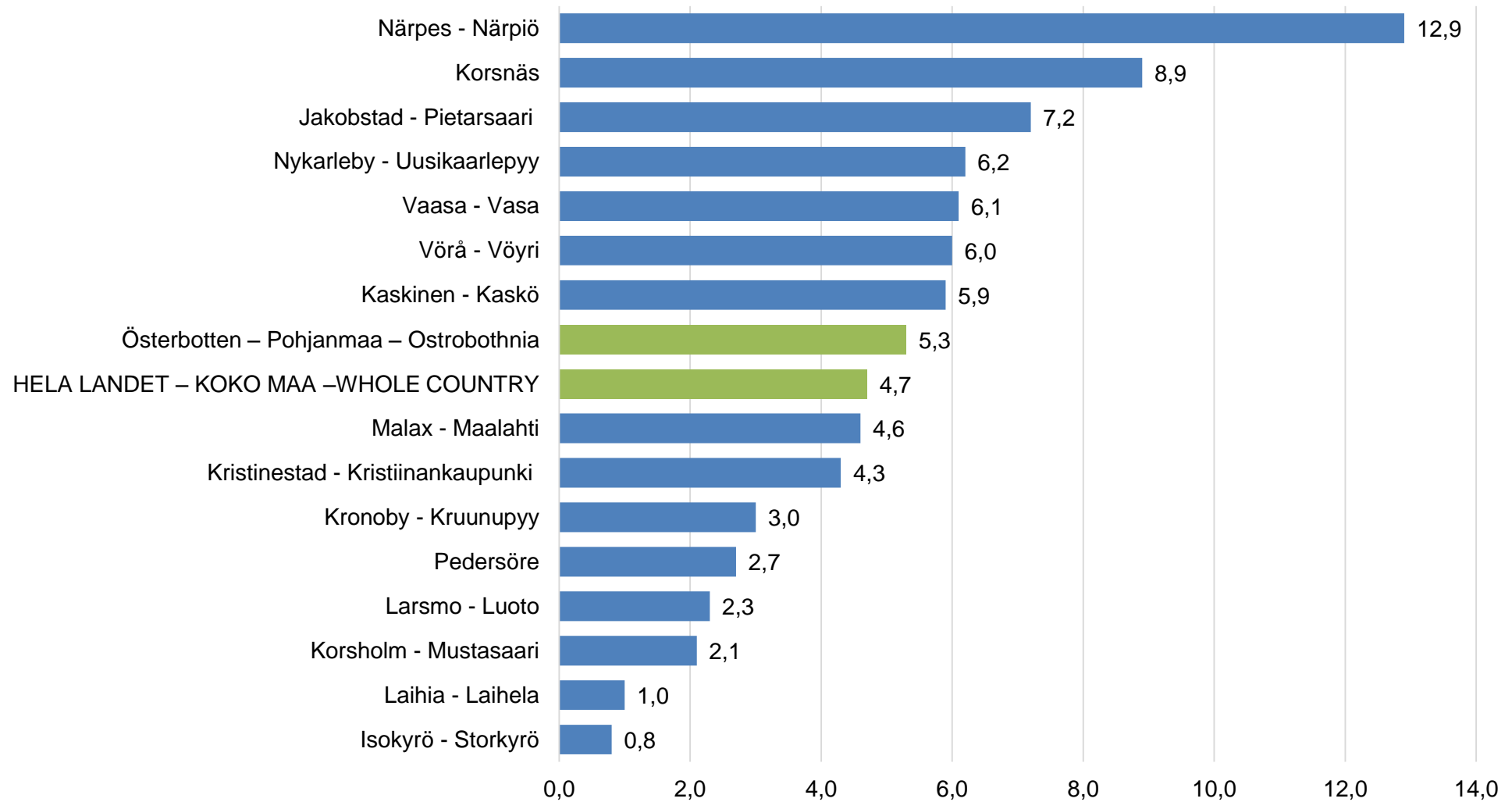
	<i>Totalt</i> Yhteensä	<i>Finska</i> Suomi	<i>%</i>	<i>Svenska</i> Ruotsi	<i>%</i>	<i>Övriga språk</i> Muut kielet	<i>%</i>
Isokyrö - Storkyrö	4 601	4 522	98,3	35	0,8	44	1,0
Kaskinen - Kaskö	1 262	801	63,5	368	29,2	93	7,4
Korsnäs	2 122	70	3,3	1 820	85,8	232	10,9
Kristinestad - Kristiinankaupunki	6 596	2 727	41,3	3 591	54,4	278	4,2
Kronoby - Kruunupyö	6 509	1 236	19,0	5 060	77,7	213	3,3
Laihia - Laihela	8 058	7 856	97,5	93	1,2	109	1,4
Larsmo - Luoto	5 340	308	5,8	4 915	92,0	117	2,2
Malax - Maalahti	5 477	534	9,7	4 669	85,2	274	5,0
Korsholm - Mustasaari	19 444	5 579	28,7	13 350	68,7	515	2,6
Närpes - Närpiö	9 471	515	5,4	7 553	79,7	1 403	14,8
Pedersöre	11 016	935	8,5	9 801	89,0	280	2,5
Jakobstad - Pietarsaari	19 278	6 681	34,7	10 861	56,3	1 736	9,0
Nykarleby - Uusikaarlepyy	7 455	514	6,9	6 440	86,4	501	6,7
Vaasa - Vasa	67 552	45 981	68,1	15 555	23,0	6 016	8,9
Vörå - Vöyri	6 613	834	12,6	5 327	80,6	452	6,8
Österbotten - Pohjanmaa - Ostrobothnia	180 794	79 093	43,7	89 438	49,5	12 263	6,8
HELA LANDET – KOKOMAA – WHOLE COUNTRY	5 517 919	4 848 761	87,9	289 052	5,2	375 317	6,8



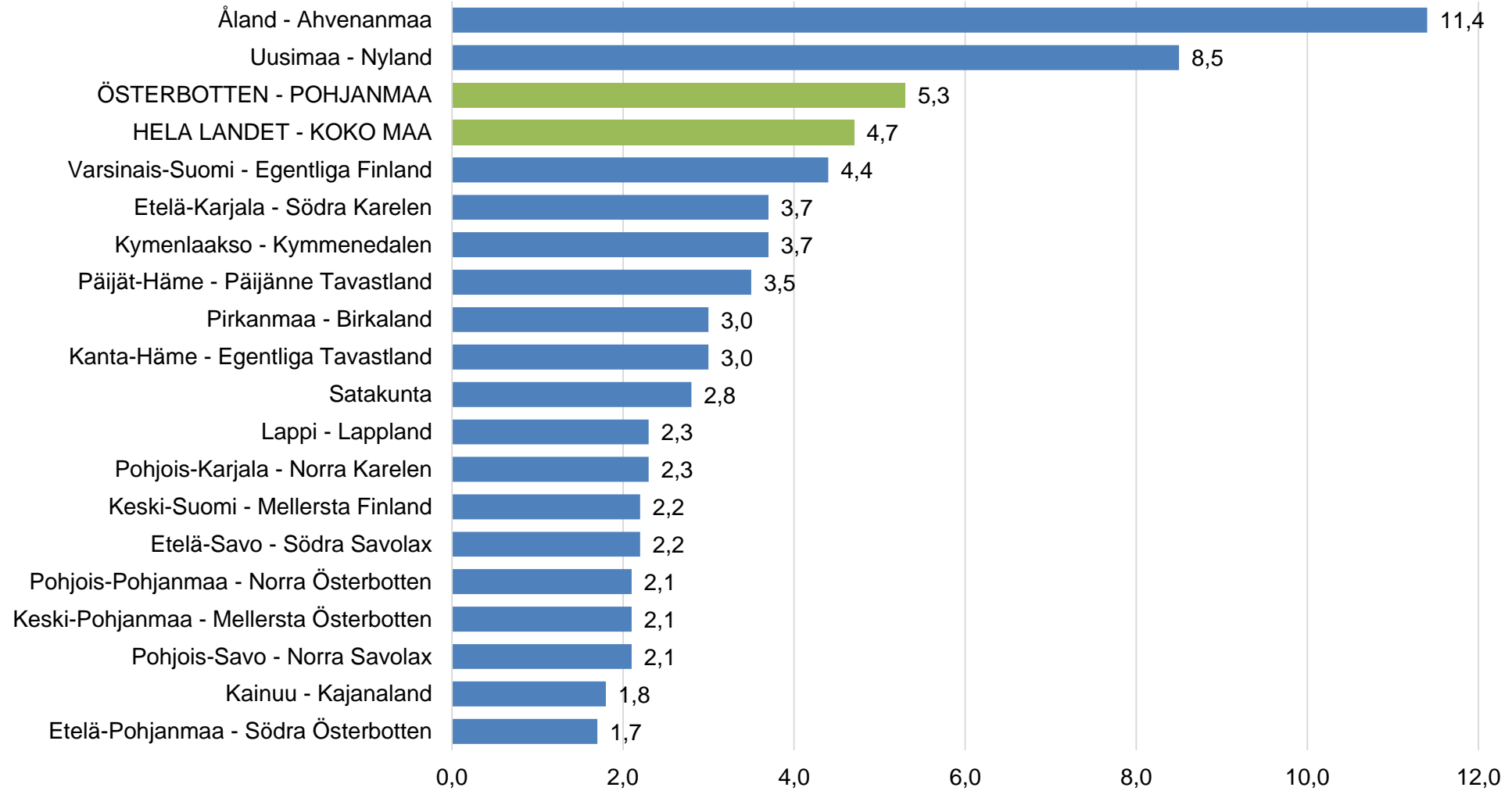
**Utländska medborgare
Ulkomaan kansalaiset
Foreigners in Finland
2015-2018**

	2015	%	2016	%	2017	%	2018	%	2015-2018
Isokyrö - Storkyrö	36	0,8	32	0,7	36	0,8	39	0,8	3
Kaskinen - Kaskö	68	5,3	69	5,3	68	5,3	75	5,9	7
Korsnäs	198	9,0	177	8,2	197	9,1	188	8,9	-10
Kristinestad - Kristiinankaupunki	257	3,8	287	4,3	297	4,5	284	4,3	27
Kronoby - Kruunupyö	186	2,8	184	2,8	196	3,0	194	3,0	8
Laihia - Laihela	63	0,8	67	0,8	68	0,8	80	1,0	17
Larsmo - Luoto	109	2,1	114	2,2	139	2,6	123	2,3	14
Malax - Maalahti	282	5,1	293	5,3	260	4,7	250	4,6	-32
Korsholm - Mustasaari	376	1,9	380	2,0	376	1,9	400	2,1	24
Närpes - Närpiö	996	10,6	1 114	11,8	1 204	12,7	1 226	12,9	230
Pedersöre	269	2,4	282	2,5	289	2,6	299	2,7	30
Jakobstad - Pietarsaari	1 272	6,5	1 331	6,9	1 367	7,1	1 384	7,2	112
Nykarleby - Uusikaarlepyy	466	6,2	437	5,8	457	6,1	460	6,2	-6
Vaasa - Vasa	4 074	6,0	4 004	5,9	4 068	6,0	4 120	6,1	46
Vörå - Vöyri	350	5,2	403	6,0	378	5,7	397	6,0	47
Österbotten - Pohjanmaa - Ostrobothnia	9 002	5,0	9 174	5,1	9 400	5,2	9 519	5,3	517
HELALANDET – KOKOMAA – WHOLE COUNTRY	229 765	4,2	243 639	4,4	249 452	4,5	257 572	4,7	27 807

Utländska medborgare i Österbotten – Ulkomaan kansalaiset Pohjanmaalla – Foreigners in Ostrobothnia 2018, %



Utländska medborgare landskapsvis- Ulkomaan kansalaiset maakunnittain- Foreigners in Finland by region 2018



Befolkningens utbildningsstruktur kommunvis 2017
Väestön koulutusrakenne kunnittain 2017
Population after level of education by municipality 2017

	<i>15 år fyllda befolkningen</i> <i>15 vuotta täyttänyt väestö</i> <i>population aged 15 and over</i>	<i>av vilka personer som avlagt examen</i> <i>näistä tutkinnon suorittaneita</i> <i>with educational qualification</i>		<i>mellannivå</i> <i>keskiaste</i> <i>upper secondary</i>		<i>högre nivå</i> <i>korkea-aste</i> <i>tertiary</i>	
			<i>%</i>		<i>%</i>		<i>%</i>
Isokyrö - Storkyrö	3 867	2 701	69,8	1 767	45,7	934	24,2
Kaskinen - Kaskö	1 137	753	66,2	478	42,0	275	24,2
Korsnäs	1 837	1 206	65,7	784	42,7	422	23,0
Kristinestad - Kristiinankaupunki	5 835	3 655	62,6	2 350	40,3	1 305	22,4
Kronoby - Kruunupyö	5 394	3 528	65,4	2 245	41,6	1 283	23,8
Laihia - Laihela	6 424	4 561	71,0	2 678	41,7	1 883	29,3
Larsmo - Luoto	3 698	2 586	69,9	1 762	47,6	824	22,3
Malax - Maalahti	4 654	3 212	69,0	1 955	42,0	1 257	27,0
Korsholm - Mustasaari	15 460	11 824	76,5	6 175	39,9	5 649	36,5
Närpes - Närpiö	8 098	4 894	60,4	3 165	39,1	1 729	21,4
Pedersöre	8 468	5 925	70,0	4 014	47,4	1 911	22,6
Jakobstad - Pietarsaari	16 324	10 842	66,4	6 230	38,2	4 612	28,3
Nykarleby - Uusikaarlepyy	6 148	4 061	66,1	2 552	41,5	1 509	24,5
Vaasa - Vasa	56 670	42 692	75,3	22 849	40,3	19 843	35,0
Vörå - Vöyri	5 453	3 690	67,7	2 283	41,9	1 407	25,8
Österbotten - Pohjanmaa - Ostrobothnia	149 467	106 130	71,0	61 287	41,0	44 843	30,0
HELA LANDET – KOKO MAA – WHOLE COUNTRY	4 622 706	3 334 648	72,1	1 902 372	41,2	1 432 276	31,0

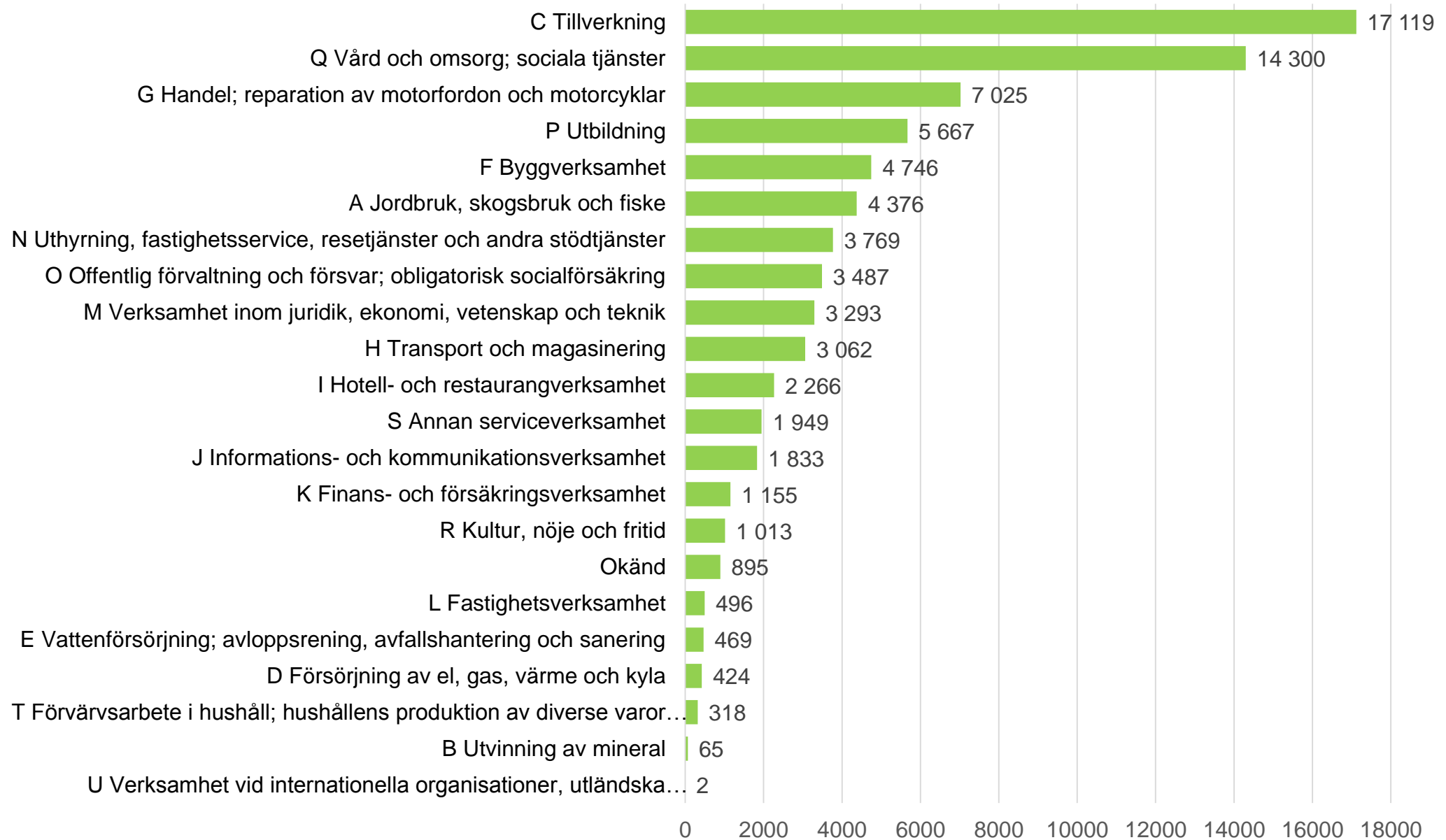
Arbetsplatser enligt näringsgren år 2016
Työpaikat elinkeinon mukaan vuonna 2016
Jobs by industry 2016

	<i>Totalt</i> <i>Yhteensä</i> <i>Total</i>	<i>Förändring</i> <i>Muutos</i> <i>Change 2015-</i> <i>2016</i>	<i>Primärnäringsar</i> <i>Alkutuotanto</i> <i>Primary production</i>	<i>Industri</i> <i>Teollisuus</i> <i>Manufacturing</i>	<i>Tjänster</i> <i>Palvelut</i> <i>Services</i>	<i>Okänd</i> <i>Tuntematon</i> <i>Unknown</i>
Isokyrö - Storkyrö	1 311	73	207	246	828	30
Kaskinen - Kaskö	453	-26	21	169	257	6
Korsnäs	713	-37	137	110	440	26
Kristinestad - Kristiinankaupunki	2 420	3	271	379	1724	46
Kronoby - Kruunupyö	2 486	-58	333	987	1130	36
Laihia - Laihela	1 829	8	170	419	1204	36
Larsmo - Luoto	1 005	74	31	405	554	15
Malax - Maalahti	1 738	-111	190	419	1083	46
Korsholm - Mustasaari	4 900	-64	309	1332	3149	110
Närpes - Närpiö	4 328	11	988	1040	2231	69
Pedersöre	4 125	-41	476	1822	1778	49
Jakobstad - Pietarsaari	10 447	-102	109	3741	6510	87
Nykarleby - Uusikaarlepyy	3 307	-42	584	1149	1533	41
Vaasa - Vasa	36 217	-421	165	9912	25874	266
Vörå - Vöyri	2 450	-67	385	693	1340	32
Österbotten - Pohjanmaa - Ostrobothnia	77 729	-800	4 376	22823	49635	895
HELA LANDET – KOKO MAA –WHOLE COUNTRY	2 275 679	19 220	68 601	470528	1709063	27 487
Ekonomiska regioner - Seutukunnat - Sub-regional units:						
Jakobstadsregionen - Pietarsaaren seutu	21 370	-169	1 533	8 104	11 505	228
Kyrönmaa - Kyroland	3 140	81	377	665	2 032	66
Sydösterbotten - Suupohjan rannikkoseutu	7 201	-12	1 280	1 588	4 212	121
Vaasan seutu - Vasaregionen	46 018	-700	1 186	12 466	31 886	480

Työpaikat toimialoittain Pohjanmaalla 2016

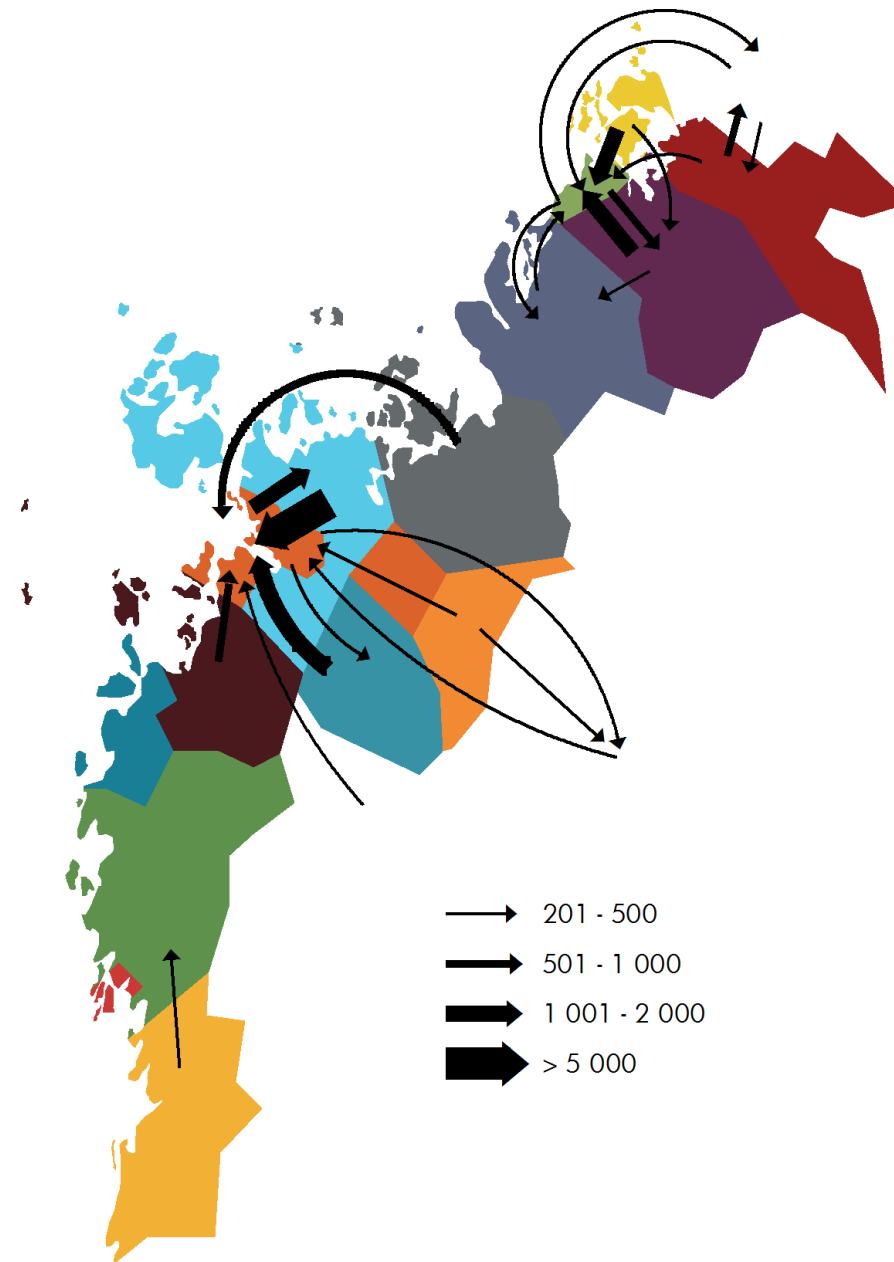


Arbetsplatserna enligt näringsgren i Österbotten 2016

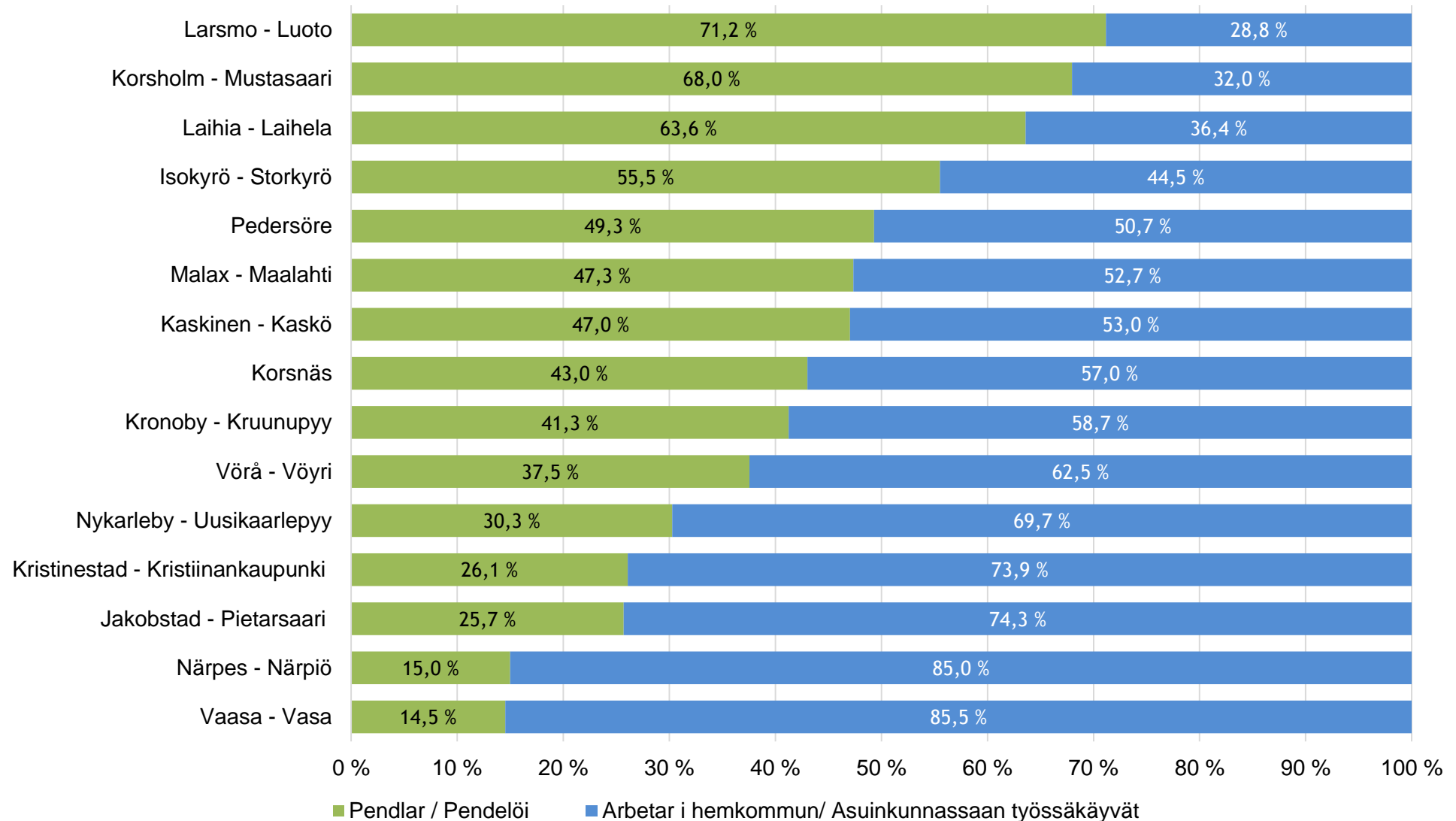


Kommunerna i Österbotten, pendling
Pohjanmaan kunnat, pendelöinti
Municipalities in Ostrobothnia, commuting
2015

Isokyrö - Storkyrö
Kaskinen - Kaskö
Korsnäs
Kristinestad - Kristiinankaupunki
Kronoby - Kruunupyö
Laihia - Laihela
Larsmo - Luoto
Malax - Maalahti
Korsholm - Mustasaari
Närpes - Närpiö
Pedersöre
Jakobstad - Pietarsaari
Nykarleby - Uusikaarlepyy
Vaasa - Vasa
Vörå - Vöyri



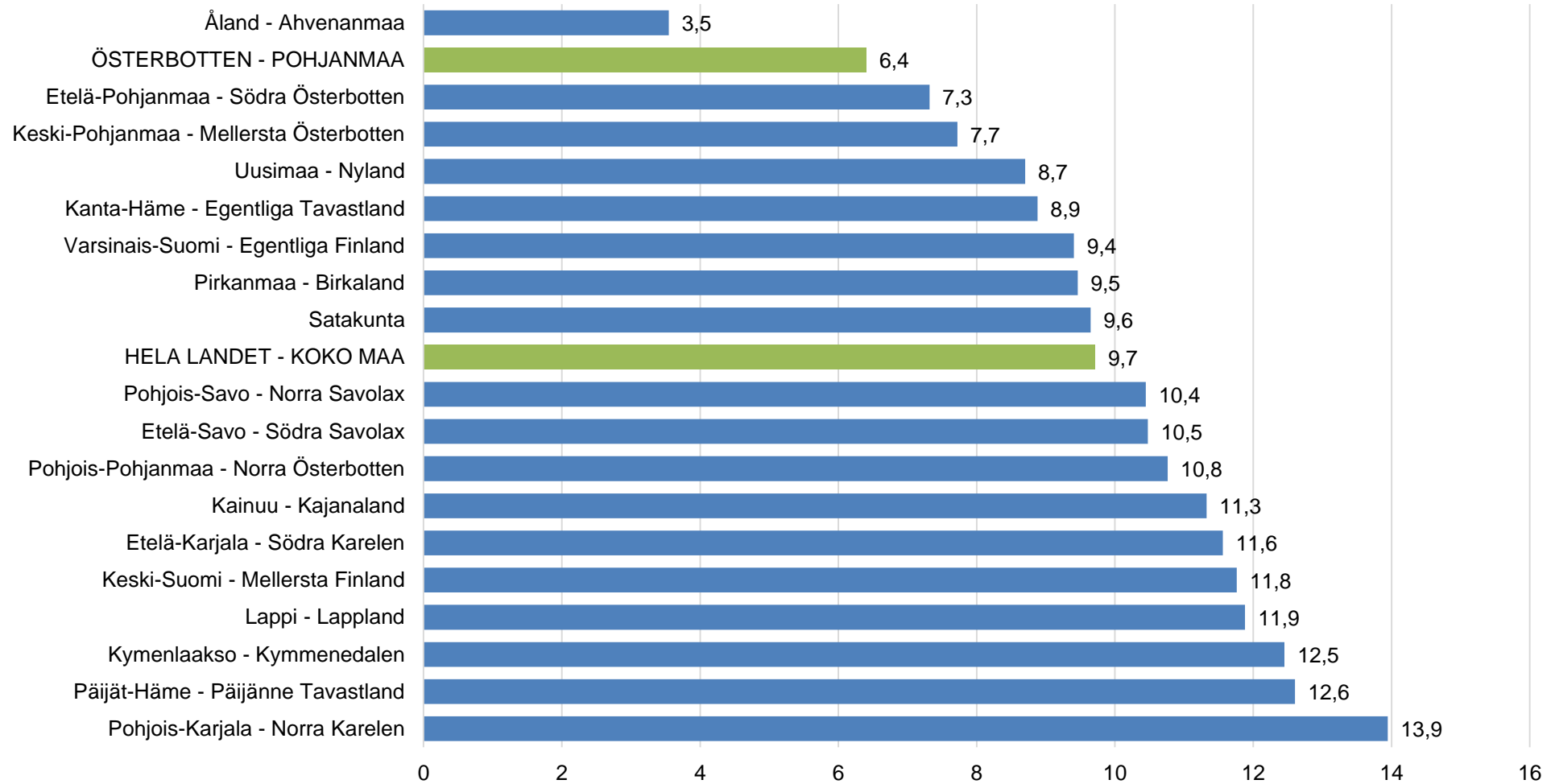
Kommunerna i Österbotten, pendling
 Pohjanmaan kunnat, pendelöinti
 Municipalities in Ostrobothnia, commuting 2016



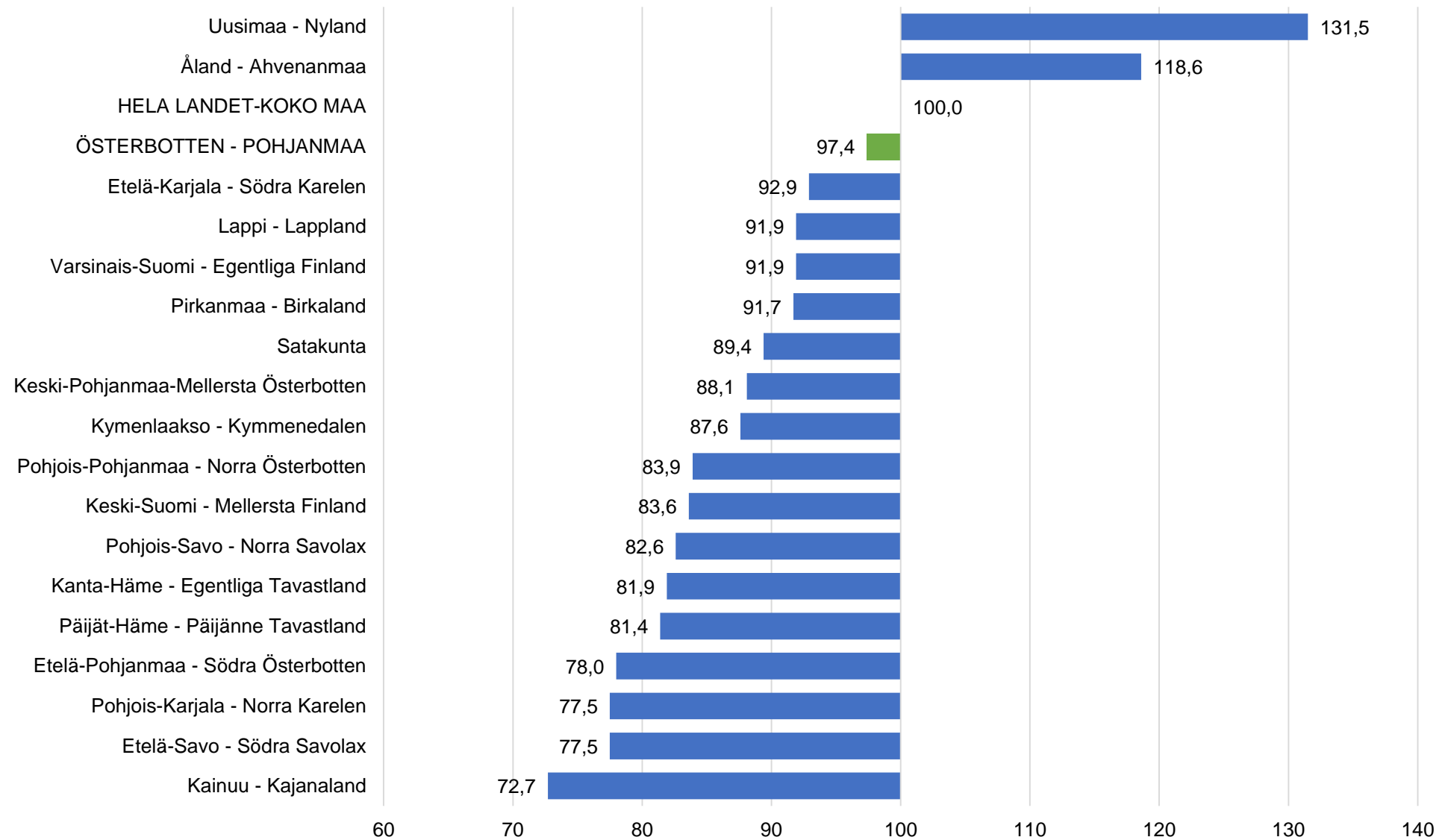
Arbetslöshetsgraden, årsmedeltal - Työttömyysaste, vuosikeskiarvo Unemployment rate, annual average 2018				
	2010	2016	2017	2018
Isokyrö - Storkyrö	6,8	10,5	8,9	6,7
Kaskinen - Kaskö	14,1	12,0	9,8	7,2
Korsnäs	5,5	7,1	6,4	5,7
Kristinestad - Kristiinankaupunki	7,3	7,1	6,2	5,1
Kronoby - Kruunupyö	5,6	5,9	5,2	4,3
Laihia - Laihela	6,9	9,3	8,0	6,2
Larsmo - Luoto	5,8	4,6	3,1	2,6
Malax - Maalahti	5,6	8,3	7,4	5,5
Korsholm - Mustasaari	4,2	7,2	6,2	4,8
Närpes - Närpiö	5,1	4,5	4,1	3,1
Pedersöre	4,9	4,1	3,6	2,9
Jakobstad - Pietarsaari	10,2	10,9	9,2	7,3
Nykarleby - Uusikaarlepyy	4,1	5,6	4,6	3,7
Vaasa - Vasa	8,2	11,8	10,5	8,7
Vörå - Vöyri	3,7	7,5	6,4	5,4
Österbotten - Pohjanmaa - Ostrobothnia	6,9	9,1	7,9	6,4
HELA LANDET – KOKOMAA – WHOLE COUNTRY	10,0	13,2	11,5	9,7
<i>Arbets- och näringsministeriet - Työ- ja elinkeinoministeriö - Ministry of Employment and the Economy</i>				

Arbetslöshetsgrad landskapsvis - Työttömyysaste maakunnittain

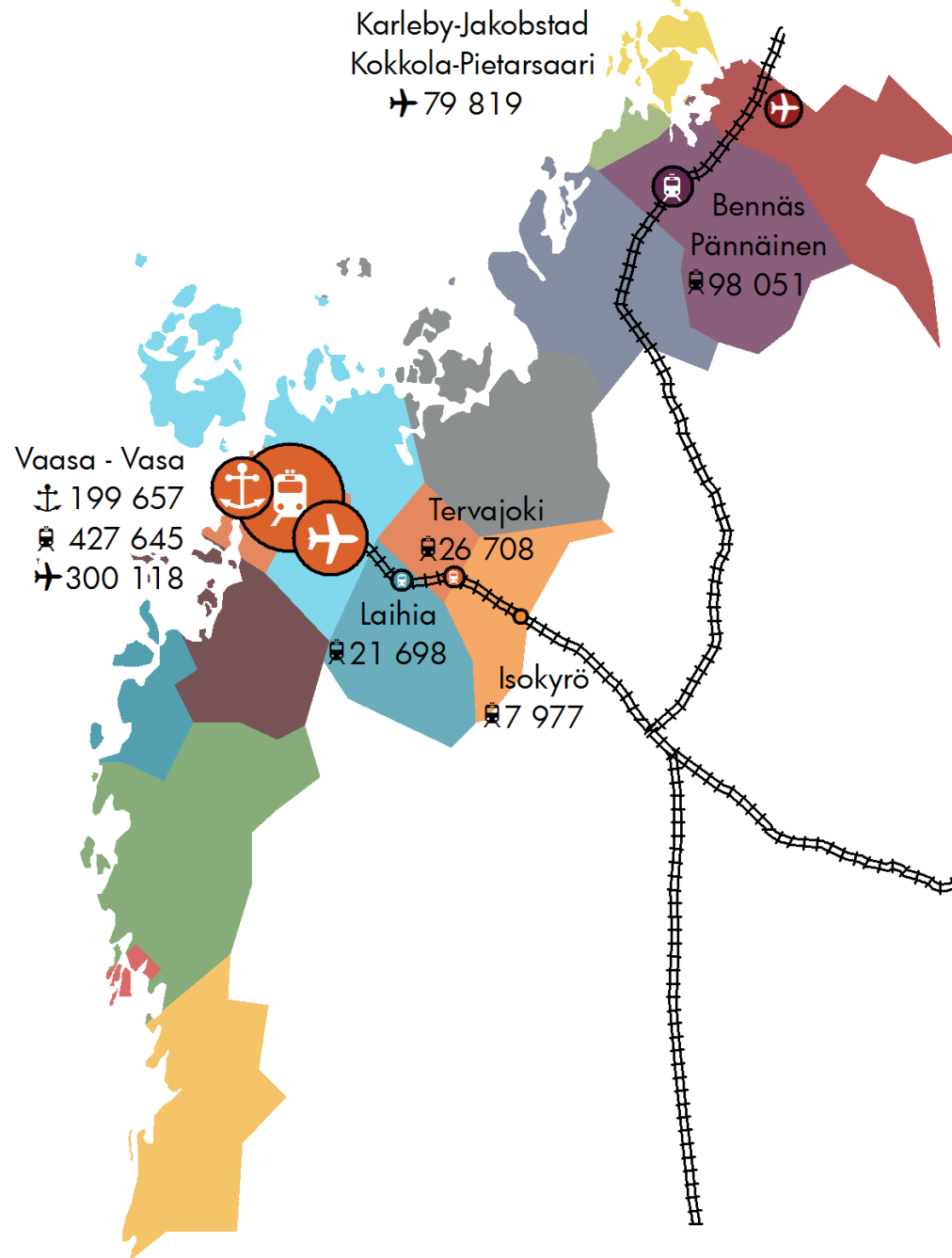
Unemployment rate by region 2018



Bruttonationalprodukt per invånare 2016 (Finland=100)
Bruttokansantuote asukasta kohden 2016 (Suomi=100)
Gross domestic product per capita 2016 (Finland=100)



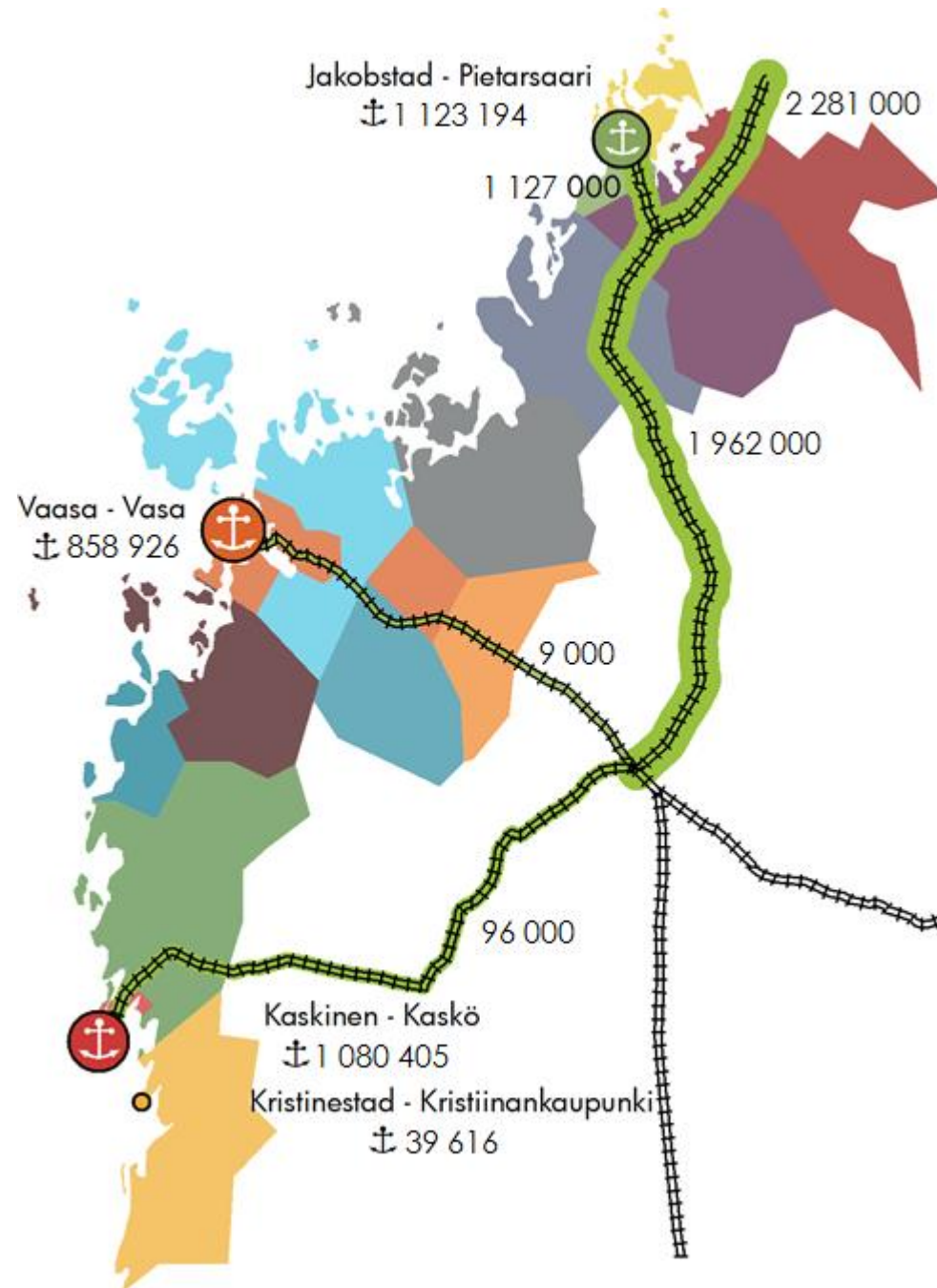
Passagerartrafik i Österbotten
Matkustajaliikenne Pohjanmaalla
Passenger traffic 2017



Finavia

Trafikverket-Liikennevirasto-Finnish Transport Agency

Ulkomaan tavaraliikenne satamittain
Utrikes godstrafik över enskilda hamnar
International sea transport 2018



Kommunerna i landskapet
Österbotten
1918 och 2018

Kunnat Pohjanmaan maakunnassa
1918 ja 2018

1918	Folkmängd Väkiluku	Landareal Maapinta-ala	2018	Folkmängd Väkiluku	Landareal Maapinta-ala
Isokyrö - Storkyro	8894	400,0	Isokyrö - Storkyro	4601	354,1
Laihia- Laihela	8067	801,3	Laihia- Laihela	8058	505,2
Kruunupyy - Kronoby	3563	317,2	Kruunupyy - Kronoby	6509	712,9
<i>Nedervetil - Alaveteli</i>	2458	158,9			
<i>Terjärv - Tervajärvi</i>	3647	206,9			
Luoto - Larsmo	2596	100,6	Luoto - Larsmo	5340	142,5
Pedersöre - Pietarsaaren mlk	7328	417,8	Pedersöre	11016	794,3
<i>Purmo</i>	3056	212,8			
<i>Esse- Ähtävä</i>	2737	229,1			
Pietarsaari - Jakobstad	7256	28,0	Pietarsaari - Jakobstad	19278	88,5
Uusikaarlepyy - Nykarleby	1314	21,3	Uusikaarlepyy - Nykarleby	7455	732,7
<i>Nykarleby lk - Uudenkaarlepyynmlk</i>	3900	250,5			
<i>Munsala</i>	5471	260,4			
<i>Jeppo - Jepua</i>	2469	164,7			
Kaskinen - Kaskö	1564	7,5	Kaskinen - Kaskö	1262	10,6
Kristiinankaupunki - Kristinestad	3533	22,0	Kristiinankaupunki - Kristinestad	6596	683,0
<i>Lappfjärd - Lapväärtti</i>	7357	380,4			
<i>Sideby - Siipyy</i>	3595	203,3			
<i>*) Kristiinankaupungin maalaiskunta</i>	1521	90,7			
Närpiö - Närpes	11986	562,6	Närpiö - Närpes	9471	977,7
<i>Övermarkku - Ylimarkku</i>	3580	183,6			
<i>Pörtom - Pirttikylä</i>	3496	218,5			
Korsnäs - Korsnäsi	5432	264,2	Korsnäs	2122	236,0
Maalahti - Malax	5244	259,7	Maalahti - Malax	5477	521,8
<i>Bergö - Bergöö</i>	817	35,3			
<i>Petalax - Petolahti</i>	2889	119,4			
Mustasaari - Korsholm	9615	319,9	Mustasaari - Korsholm	19444	849,1
<i>Kvevlax - Koivulahti</i>	4217	197,1			
<i>Replot - Raippaluoto</i>	3418	194,1			
<i>Solf - Sulva</i>	3485	168,2			
Vaasa - Vasa	24874	39,8	Vaasa - Vasa	67552	364,7
<i>Vähäkyrö - Lillkyro</i>	5272	189,8			
Vöyri - Vörå	8704	474,5	Vöyri - Vörå	6613	782,1
<i>Maxmo - Maksamaa</i>	2140	88,8			
<i>Oravais - Oravainen</i>	4451	222,3			
Österbotten - Pohjanmaa	179946	7811,2	Österbotten - Pohjanmaa	180794	7755,1
KOKOMAA - HELALANDET	3331814	333140,3	KOKOMAA - HELALANDET	5517919	303921,1

*) Kristinestads landskommun; bytte år
1919 namn till Tjock

Kristiinankaupungin maalaiskunta; vuoden
1919 jälkeen nimeksi tuli Tiukka

Suomen tilastollinen vuosikirja 1920 -
Annuaire statistique de Finlande 1920